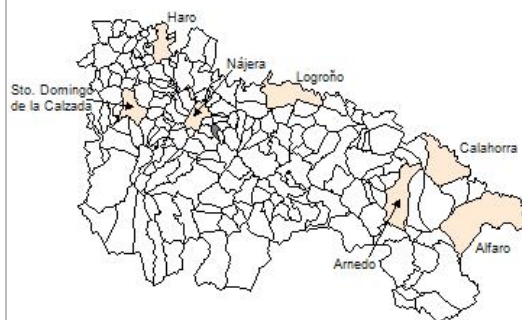


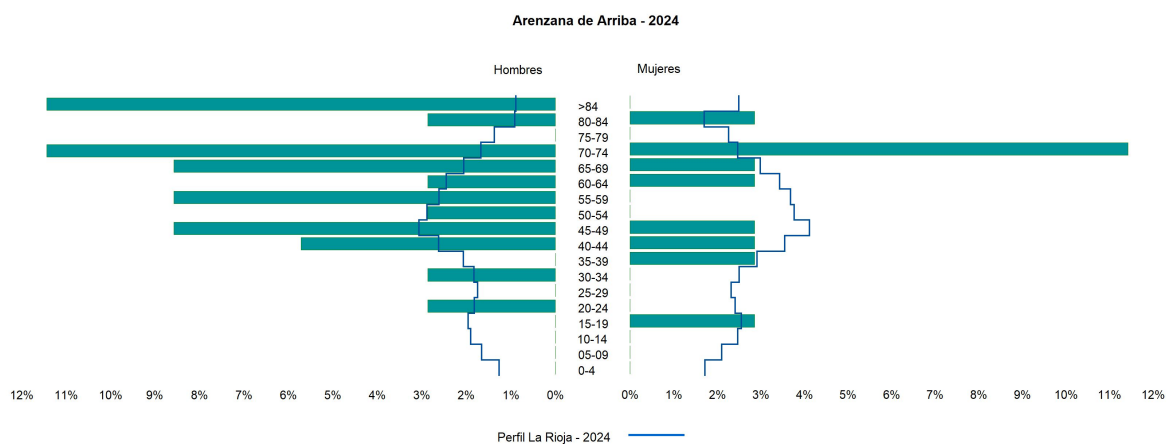
## 1. Datos Generales

Código INE	26016
Municipio	Arenzana de Arriba
Partido judicial	Logroño
Zona de salud	Nájera
Superficie municipal (Km2)	5,92
Altitud máx. del núcleo de población principal (m)	598
Distancia a la capital	27
Número de núcleos	2



## 2. Evolución Demográfica

Padrón	2022	2023	2024
Total	36	33	35
Hombres	24	23	24
Mujeres	12	10	11
Densidad	6,1	5,6	5,9
Extranjeros	6	2	2



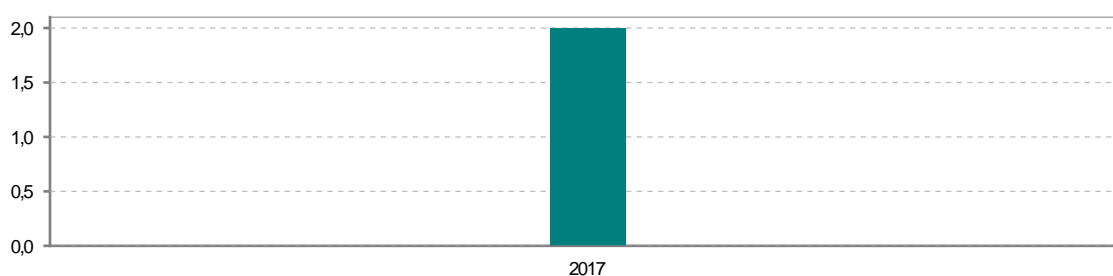
### 3. Índices y tasas de Población (1/1/2024)

	Arenzana de Arriba	La Rioja
Ratio de feminidad (Total Mujeres / Total Hombres) x 100	45,83	102,64
Índice de infancia (Pob. de 0 a 14 / Pob. Total) x 100		13,34
Índice de tendencia (Pob. de 0 a 4 / Pob. de 5 a 9) x 100		79,34
Índice de juventud (Pob. de 15 a 29 / Pob. total) x 100	5,71	15,32
Índice de longevidad (Pob. > 84 / Pob. > 64) x 100	22,22	17,48
Índice de vejez (Pob. >= 65 / Pob. Total) x 100	51,43	22,12
Tasa de dependencia ((Pob. < 16 + Pob. > 64) / Pob. de 16 a 64) x 100	105,88	57,66
Tasa de reemplazo (Pob. de 20 a 29 / Pob. de 55 a 64) x 100	20,00	68,84
Tasa de maternidad (Pob. de 0 a 4 / Mujeres de 15 a 49) x 100		17,20
Tasa de residentes extranjeros (Total extranjeros / Pob. Total) x 100	5,71	14,42

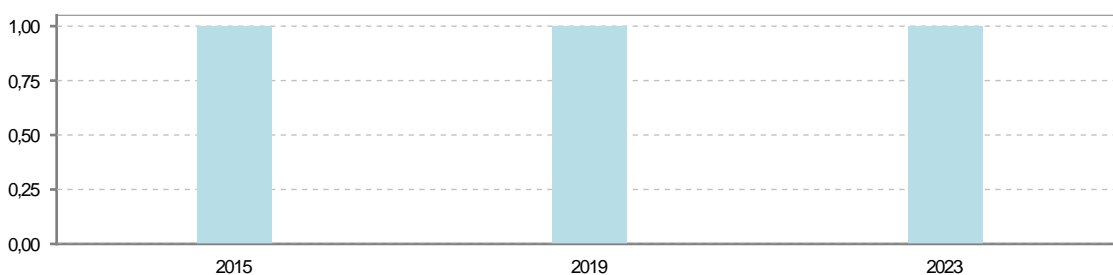
### 4. Movimiento Natural de la Población

	2018	2019	2020	2021	2022	2023
<b>Nacimientos</b>						
<b>Defunciones</b>		1				1
<b>Matrimonios</b>						
<b>Crecimiento vegetativo</b>		-1				-1

**Nacimientos**

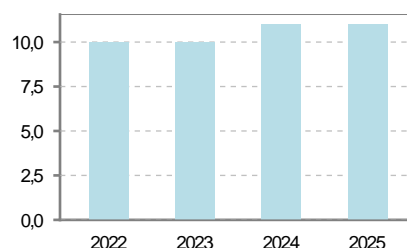


**Defunciones**

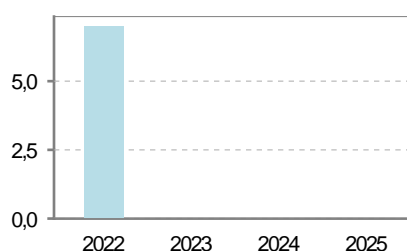


## 5. Mercado Laboral. (a 31 de marzo)

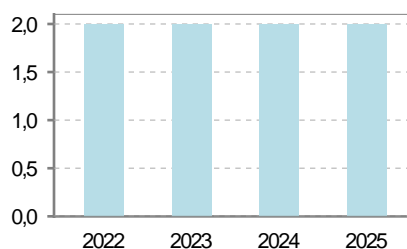
Afiliados	2022	2023	2024	2025
Total	10	10	11	11
R.General y otros	3	3	3	4
Autónomo no agrario	3	3	4	3
Autónomo agrario	4	4	4	4



Contratos	2022	2023	2024	2025
Total	7			
Hombres	7			



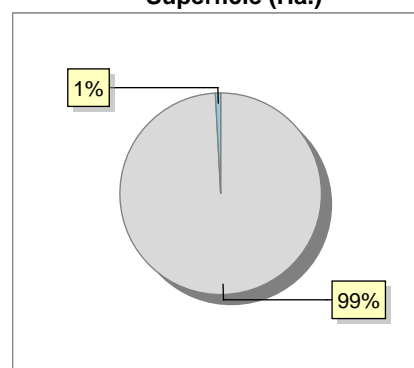
Paro registrado	2022	2023	2024	2025
Total	2	2	2	2
Hombres	2	2	2	1
Mujeres				1



## 6. Catastro (2024)

Titulares		Unidades Urbanas	
Urbano	122	Industrial	72
Rústico	296	Residencial	53
Urbano/Rústico	351	Terciario y comercial	1
		Equipamiento	2
Unidades Rústicas		Suelo vacante	44
Parcelas	929	Edificio Singular	0
Subparcelas	1.016		
Valor Catastral Rústico		Superficie Urbana	
Valor (Miles de Euros)	826,3	Superficie edificada	3,24
		Superficie sin edificar	1,57
Valor Catastral Urbano (Miles de Euros)			
Valor catastral del suelo			713,43
Valor catastral de la construcción			1.667,14

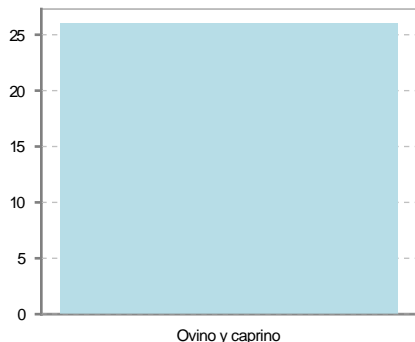
Superficie (Ha.)



● Superficie rústica (Ha.)  
● Superficie urbana (Ha.)

## 7. Ganadería (2024)

	Cabezas ganaderas	Unidades ganaderas
<b>Aves</b>		
Gallinas		
Pollos		
<b>Bovinos</b>		
Terneros de cebo		
Vacas de carne		
Vacas de ordeño		
<b>Conejas</b>		
Conejas		
<b>Ovinos y Caprinos</b>	26	3,90
Cabras	5	0,75
Ovejas	21	3,15
<b>Porcinos</b>		
Cerdas		
Cerdos de cebo		



## 8. Distribución General del Terreno -Ha. (2023)

	Total	Regadío	Secano
<b>Total Municipal</b>	592	71	521
<b>Tierras de cultivo</b>	316	63	253
Barbecho y otras tierras	14	4	10
Cultivos herbáceos	87	27	60
Cultivos leñosos	215	32	183
<b>Aprovechamiento pastos</b>	21		21
Eriales	1		1
Pastizales permanentes	20		20
Prados permanentes			
Prados y pastizales naturales			
<b>Superficie agraria no utilizada</b>	15		15
Baldíos	15		15
Cultivos permanentes	..		
<b>Superficies forestales arboladas</b>	193	8	185
Espartizal			
Monte abierto			
Monte leñoso	52		52
Monte maderable	141	8	133
<b>Superficie ni agraria ni forestal</b>	47		47
Ríos y lagos	10		10
Superficie no agrícola	36		36
Terreno improductivo	1		1

## 9. Cultivos herbáceos -Ha. (2023)

	Secano	Regadío	Total
<b>Total cultivos herbáceos</b>	60	27	87
Cereales grano	45	19	64
Leguminosas grano	3		3
Patata			
Cultivos industriales	3		3
Flores y plantas			
Cultivos forrajeros	9	7	16
Hortalizas		1	1

## 10. Cultivos leñosos -Ha. (2023)

	Secano	Regadío	Total
<b>Total cultivos leñosos</b>	183	32	215
Cítricos			
Frutales	1	1	2
Viñedo	180	29	209
Olivar	2	1	3
Otros cultivos leñosos		1	1
Viveros			

### 11. Entidades Financieras

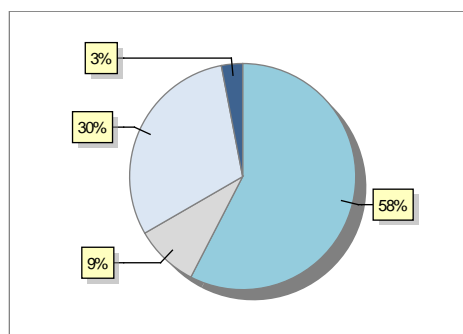
	2022	2023	2024
Entidades financieras de Depósito	0	0	0
Entidades Financieras de Crédito	0	0	0

### 12. Salud

	2022	2023	2024
Centros de salud	0	0	0
Consultorios	1	1	1
Farmacias	0	0	0
Botiquines	0	0	0

### 13. Parque de Vehículos

	2020	2021	2022	2023
Total vehículos	36	35	32	33
Automóviles	23	22	20	19
Motos	1	1	1	3
Furgonetas y Camiones	11	11	10	10
Autobuses	0	0	0	0
Tractores industriales	0	0	0	0
Otros vehículos	1	1	1	1



### 14. Espacios Deportivos

	2024
Campos de tiro	0
Campos de golf	0
Campos de fútbol	0
Rocodromos	0
Pistas de petanca	0
Pistas de padel	0
Pistas de atletismo	0
Piscinas cubiertas	0
Pistas de squash	0
Pistas polideportivas	0
Pistas de tenis	0
Piscinas al aire libre	0
Pabellones polideportivos	0
Pabellones con fronton	0
Frontones	0

### 15. Turismo (2024)

	Establecimientos	Habitaciones	Plazas
Hoteles			
Casas rurales			
Restaurantes			
Hostales			
Pensiones			
Turismo activo			
Agencias de viajes			
Apartamentos			
Campings			
Albergues turísticos			
Viviendas de uso turístico			
Empresas organizadoras de congresos y reuniones			

## 16. Conectividad: Banda ancha Fija

Entidad Municipal	Caudal de Bajada	Fibra optica de centralita	Fibra optica hasta el Hogar
Arenzana de Arriba	<1Mb	NO	NO

## 17. Conectividad: Banda ancha Movil

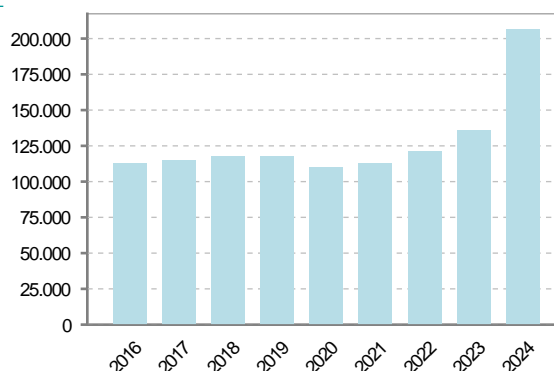
Entidad Municipal	Caudal de Bajada	UMTS
Arenzana de Arriba		NO

## 18. Presupuestos Municipales

### Gastos por capitulos

Gastos de Personal	23.300
Gastos en Bienes Corrientes y Servicios	27.750
Gastos Financieros	350
Transferencias Corrientes	1.000
Inversiones Reales	154.550
Transferencias de Capital	0
Activos Financieros	0
Pasivos Financieros	0

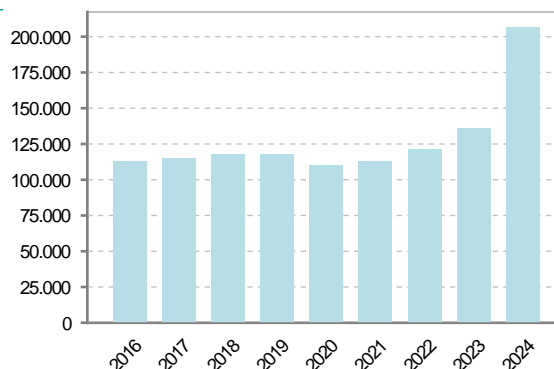
### Gastos



### Ingresos por capitulos

Impuestos Directos	22.700
Impuestos Indirectos	500
Tasas y Otros Ingresos	22.150
Transferencias Corrientes	27.700
Ingresos Patrimoniales	4.300
Enajenacion de Inversiones Reales	100
Transferencias de Capital	129.500
Activos Financieros	0
Pasivos Financieros	0

### Ingresos



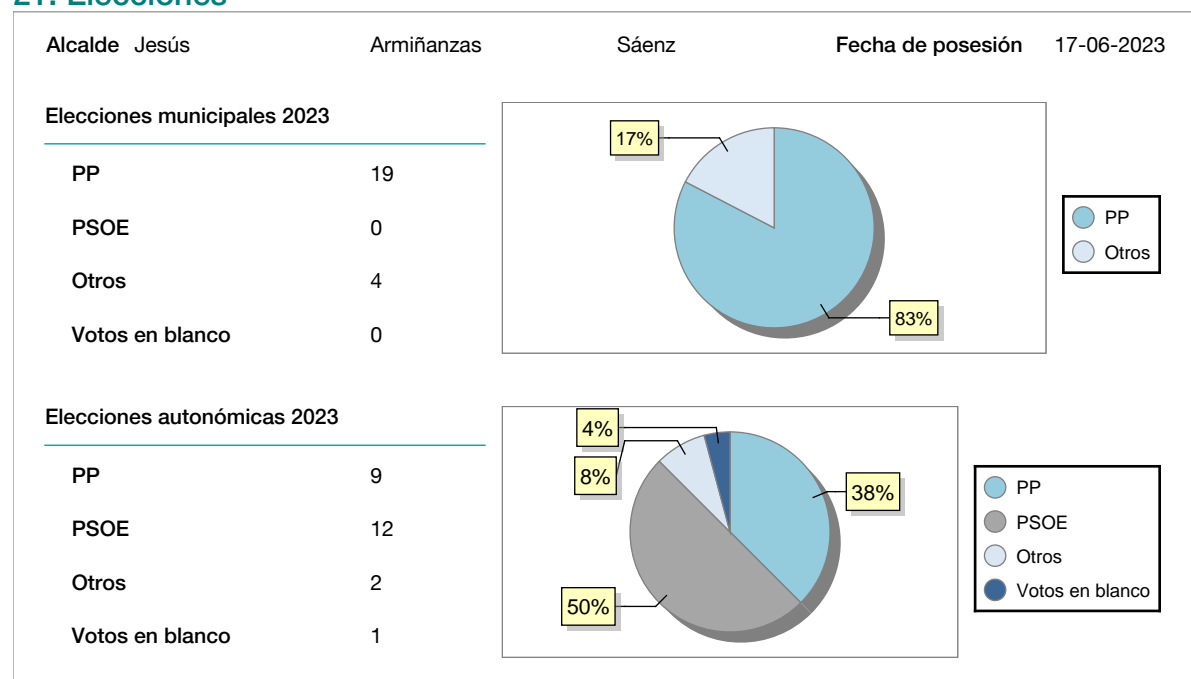
## 19. Educación - Curso 2024 / 2025 - Centros públicos

Educación Infantil 2º Ciclo, Primaria y Especial		ESO, Bachillerato y Ciclos Formativos	
Institución educativa		Institución educativa	
CRA	Sin centro rural agrupado	Centros	0
Colegios	0	Alumnado	
Alumnado		ESO	0
Alumnos	0	Bachillerato	0
		Ciclos Formativos	0
Alumnos			
<div>SIN DATOS</div>			

## 20. Educación - Curso 2024 / 2025 - Centros privados

Educación Infantil 2º Ciclo, Primaria y Especial		ESO, Bachillerato y Ciclos Formativos	
Institución educativa		Institución educativa	
Colegios	0	Centros	0
Alumnado		Alumnado	
Alumnos	0	ESO	0
		Bachillerato	0
		Ciclos Formativos	0
Alumnos			
<div>SIN DATOS</div>			

## 21. Elecciones



## 22. Renta Media

	2021	2022
<b>Media de la renta por unidad de consumo</b>		
Renta neta media por hogar	27.693	28.587